

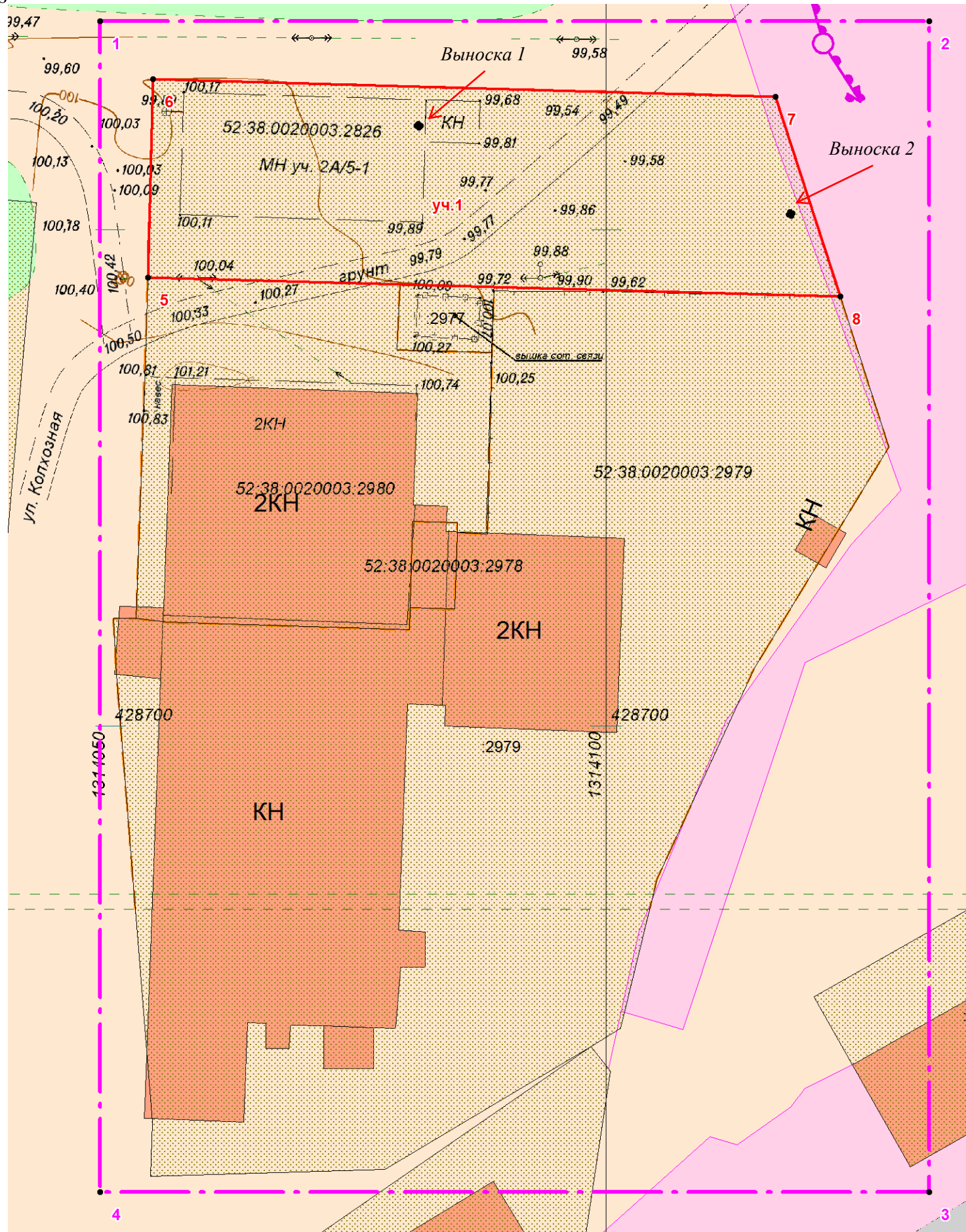


ЧЕРТЕЖ МЕЖЕВАНИЯ ТЕРРИТОРИИ

Масштаб 1:500

УТВЕРЖДЕН

Постановлением Администрации городского округа
город Кулебаки Нижегородской области



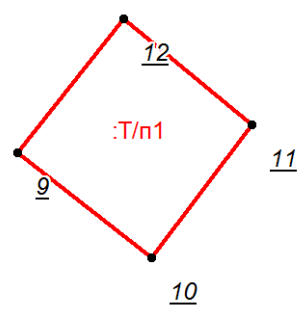
Условные обозначения:

- граница разработки проекта межевания территории;
- границы земельных участков, сведения о которых содержатся в ЕГРН;
- границы проектируемого земельного участка;
- уч.1** - условный номер образуемого земельного участка
- 52:38:0020003** - обозначение кадастрового квартала
- 52:38:0020003:2826 - кадастровый номер участка

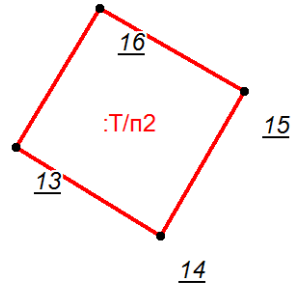
Образуемый земельный участок				
№ п.п.	номер проектируемого участка	Площадь участка, кв.м.	ВРИ	Категория земель
1	2	3	4	5
1	уч.1	1325	Строительная промышленность	земли населенных пунктов

Земельный участок образуется из исходного земельного участка с КН 52:38:0020003:2826 площадью 1325 кв.м. и земель, государственная собственность на которые не разграничена площадью 0,09 кв.м. и 0,09 кв.м.
 $3У1 = 52:38:0020003:2826 + T/n1 + T/n2 = 1325 \text{ кв.м.} + 0,09 \text{ кв.м.} + 0,09 \text{ кв.м.} = 1325 \text{ кв.м.}$

Выноска 1



Выноска 2



Образуемый земельный участок обременяется правом беспрепятственного доступа неограниченного круга лиц к объектам инженерной инфраструктуры в целях ремонта и реконструкции существующих инженерных сетей и правом беспрепятственного доступа служб быстрого реагирования.

					01-ПМТ-2021			
Изм.	Лист	№ докум	Подпись	Дата	Проект межевания территории на земельный участок для строительства цеха по производству строительных материалов по адресу: Нижегородская область, городской округ город Кулебаки, г.Кулебаки, ул. Колхозная, №2А/5-1			
директор	Патрикеева			05.04.2021	Чертеж межевания (утверждаемая часть)	Стадия	Лист	Листов
Инженер-геодезист	Патрикеев			05.04.2021		П	1	1
					Масштаб 1:500	ООО «Кулебакикадастръемка»		

Границы межевания территории		
Обозначение характерных точек границ	Координаты, м	
	X	Y
1	2	3
1	430438.23	1310925.96
2	430402.37	1310925.88
3	430396.62	1310926.60
4	430395.62	1310926.63
5	430389.30	1310926.56
6	430380.67	1310926.21
7	430374.25	1310926.20
8	430374.39	1310922.35
9	430374.47	1310921.33
10	430374.72	1310918.52
11	430375.07	1310914.30
12	430375.48	1310910.69
13	430376.24	1310905.31
14	430376.37	1310903.30
15	430374.92	1310903.22
16	430375.00	1310899.64
17	430375.08	1310896.09
18	430375.40	1310889.71
19	430375.53	1310885.22
20	430378.04	1310879.00
21	430378.47	1310862.82
22	430378.57	1310851.22
23	430430.96	1310857.57
1	430438.23	1310925.96
1	430438.23	1310925.96
2	430402.37	1310925.88
3	430396.62	1310926.60
4	430395.62	1310926.63
5	430389.30	1310926.56
6	430380.67	1310926.21
7	430374.25	1310926.20
8	430374.39	1310922.35
9	430374.47	1310921.33
10	430374.72	1310918.52
11	430375.07	1310914.30
12	430375.48	1310910.69
13	430376.24	1310905.31
14	430376.37	1310903.30
15	430374.92	1310903.22
16	430375.00	1310899.64
17	430375.08	1310896.09
18	430375.40	1310889.71
19	430375.53	1310885.22
20	430378.04	1310879.00

Участок 1		
Обозначение характерных точек границ	Координаты, м	
	X	Y
1	2	3
24	430378.58	1310851.37
25	430424.98	1310857.25
26	430431.59	1310925.13
27	430402.32	1310925.37
28	430396.63	1310926.54
29	430389.29	1310926.56
30	430380.66	1310926.21
31	430374.32	1310926.16
32	430374.41	1310922.35
10	430374.72	1310918.52
11	430375.07	1310914.30
12	430375.48	1310910.69
13	430376.24	1310905.31
14	430376.37	1310903.30
33	430375.07	1310903.20
34	430375.01	1310899.64
35	430375.08	1310896.08
36	430375.70	1310885.15
37	430378.09	1310878.96
38	430379.12	1310878.42
39	430379.25	1310864.91
39	430379.25	1310864.91
40	430378.47	1310862.77
41	430378.63	1310854.42
24	430378.58	1310851.37

					04-ПМТ-2020			
					Проект межевания территории под зданием детского сада №14 «Колокольчик» по адресу: Нижегородская область, городской округ город Кулебаки, г.Кулебаки, ул.Мира, д.19а			
Изм.	Лист	№ докум	Подпись	Дата	Чертеж межевания (утверждаемая часть)	Стадия	Лист	Листов
	директор	Патрикеева		18.12.2020			П	2
	Инженер-геодезист	Патрикеев		18.12.2020				
					Масштаб 1:500	ООО «Кулебакикадастръемка»		