




Схема расположения земельного участка на кадастровом плане территории (Архивный номер схемы 2-К)
 Масштаб 1:500 Площадь земельного участка - 19 кв.м.



Условные обозначения		- граница образуемого земельного участка
		- граница земельного участка, установленная в соответствии с федеральным законодательством, включенная в ГКН
		- граница кадастрового квартала
	52:38:0010005	- номер кадастрового квартала
	● 1	- обозначение характерной точки границы земельного участка
Заказчик	Суркова Елена Викторовна	
Наименование	Схема расположения земельного участка на кадастровом плане территории, расположенного по адресу: Нижегородская область, г. Кулебаки, тер. ГМ ул.Войкова гараж № 15/5	
Схема подготовлена	Индивидуальный предприниматель Жидоморов Андрей Вячеславович, квалификационный аттестат № 52-12-488	Листов 3 Лист 1
Кадастровый инженер	Жидоморов А.В.	16.01.2020г.