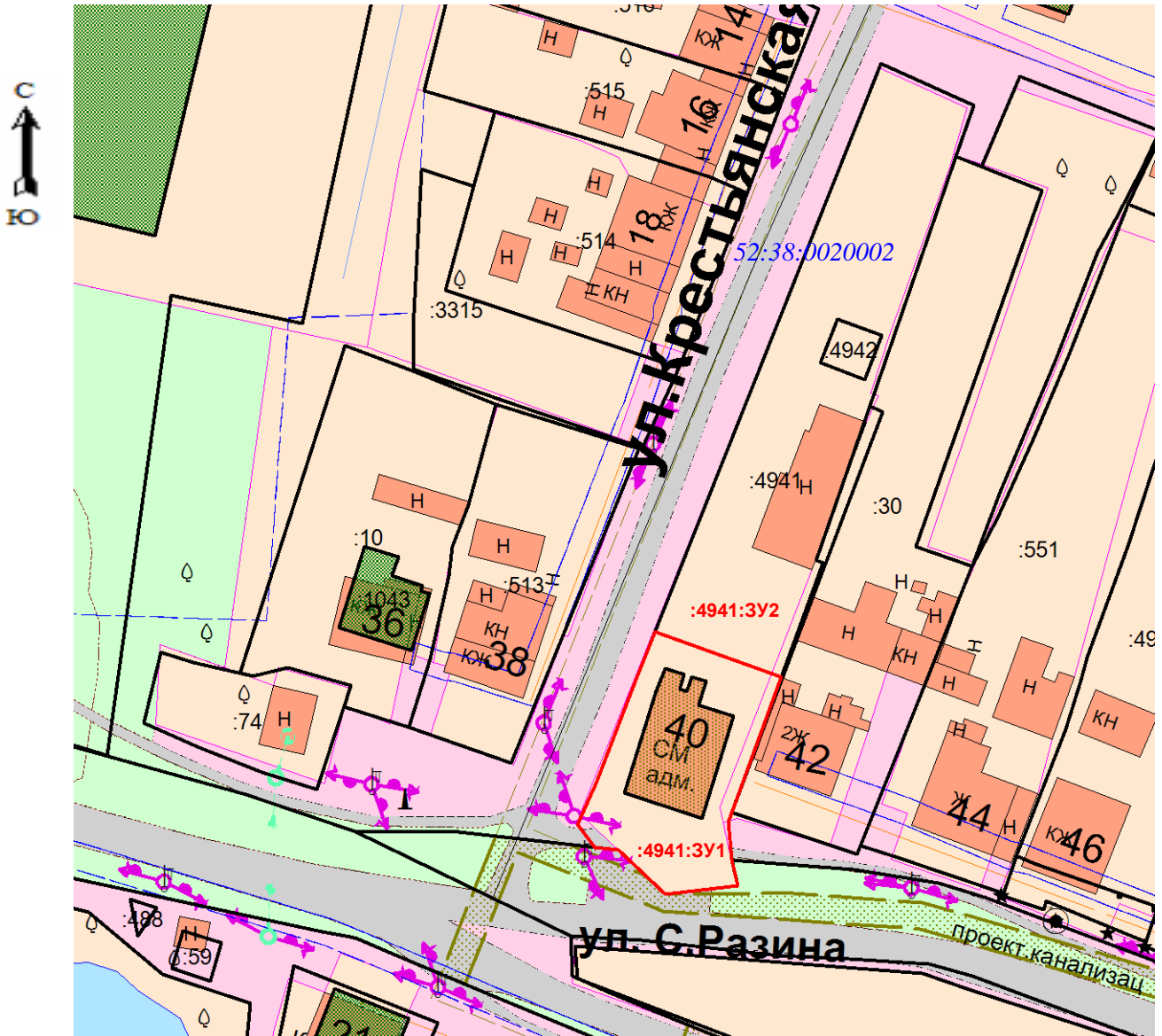




### СХЕМА РАЗДЕЛА ЗЕМЕЛЬНОГО УЧАСТКА

Адрес исходного земельного участка: Российская Федерация, Нижегородская область, городской округ город Кулебаки, г.Кулебаки, ул.Степана Разина, земельный участок 40



#### Условные обозначения

	-граница образуемого земельного участка :4941:3У1 площадью 715кв.м
	-граница образуемого земельного участка :4941:3У2 площадью 1525кв.м.

Справочно: площадь застройки нежилого здания, расположенного в границах образуемого земельного участка :4941:3У1 равна 214кв.м.

Для подготовки межевого плана по образованию двух земельных участков путем раздела земельного участка с КН 52:38:0020002:4941 необходимо получить разрешение Администрации городского округа город Кулебаки Нижегородской области на условно-разрешенный вид «магазины»

исполнитель: ООО «Кулебакикадастръемка»  
директор:



Патрикеева Е.М.  
16.05.2022