



Администрация городского округа город Кулебаки
Нижегородской области

ПОСТАНОВЛЕНИЕ

01 марта 2018 года

№ 453

Об утверждении дизайн-проектов благоустройства дворовых территорий и общественных пространств в рамках реализации приоритетного проекта «Формирование комфортной городской среды» на территории Нижегородской области в городском округе город Кулебаки на 2018 год

В соответствии с постановлением Правительства Российской Федерации от 10.02.2017 года № 169 «Об утверждении Правил предоставления и распределения субсидий из федерального бюджета бюджетам субъектов Российской Федерации на поддержку государственных программ субъектов Российской Федерации и муниципальных программ формирования современной городской среды», в целях осуществления контроля и координации реализации муниципальной программы «Формирование современной городской среды на территории городского округа город Кулебаки Нижегородской области на 2018-2022 годы», руководствуясь ст.39 Устава городского округа город Кулебаки, администрация городского округа город Кулебаки

п о с т а н о в л я е т :

1. Утвердить дизайн-проекты благоустройства дворовых территорий многоквартирных жилых домов городского округа город Кулебаки Нижегородской области, согласно приложению 1.
2. Утвердить дизайн-проекты общественных территорий городского округа город Кулебаки Нижегородской области, предлагаемых для рейтингового голосования, согласно приложению 2.
3. Отделу организации и контроля управления делами

(Е.А.Дорофеева) опубликовать настоящее постановление путем размещения на официальном интернет-сайте городского округа город Кулебаки <http://кулебаки-округ.рф>.

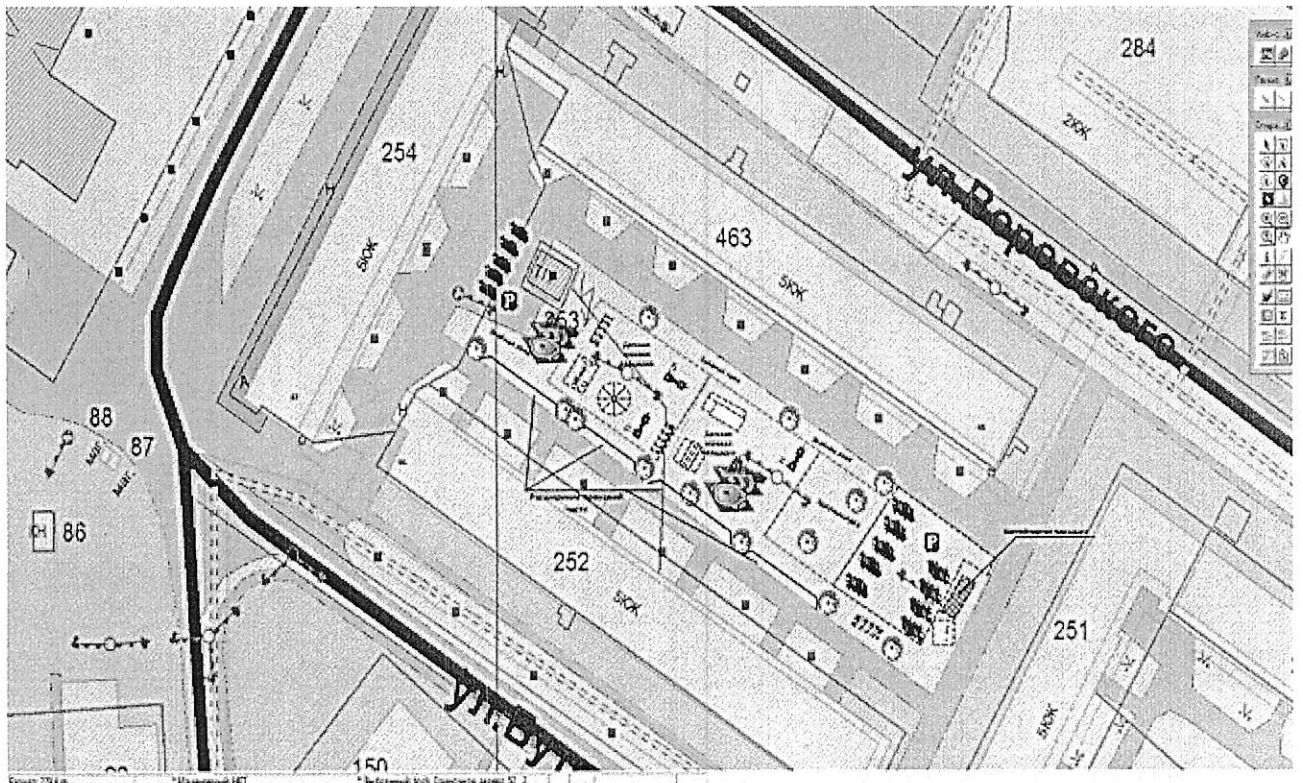
4. Контроль исполнения настоящего постановления возложить на заместителя главы администрации С.В. Лужина.

Глава администрации |



Л.А. Узякова

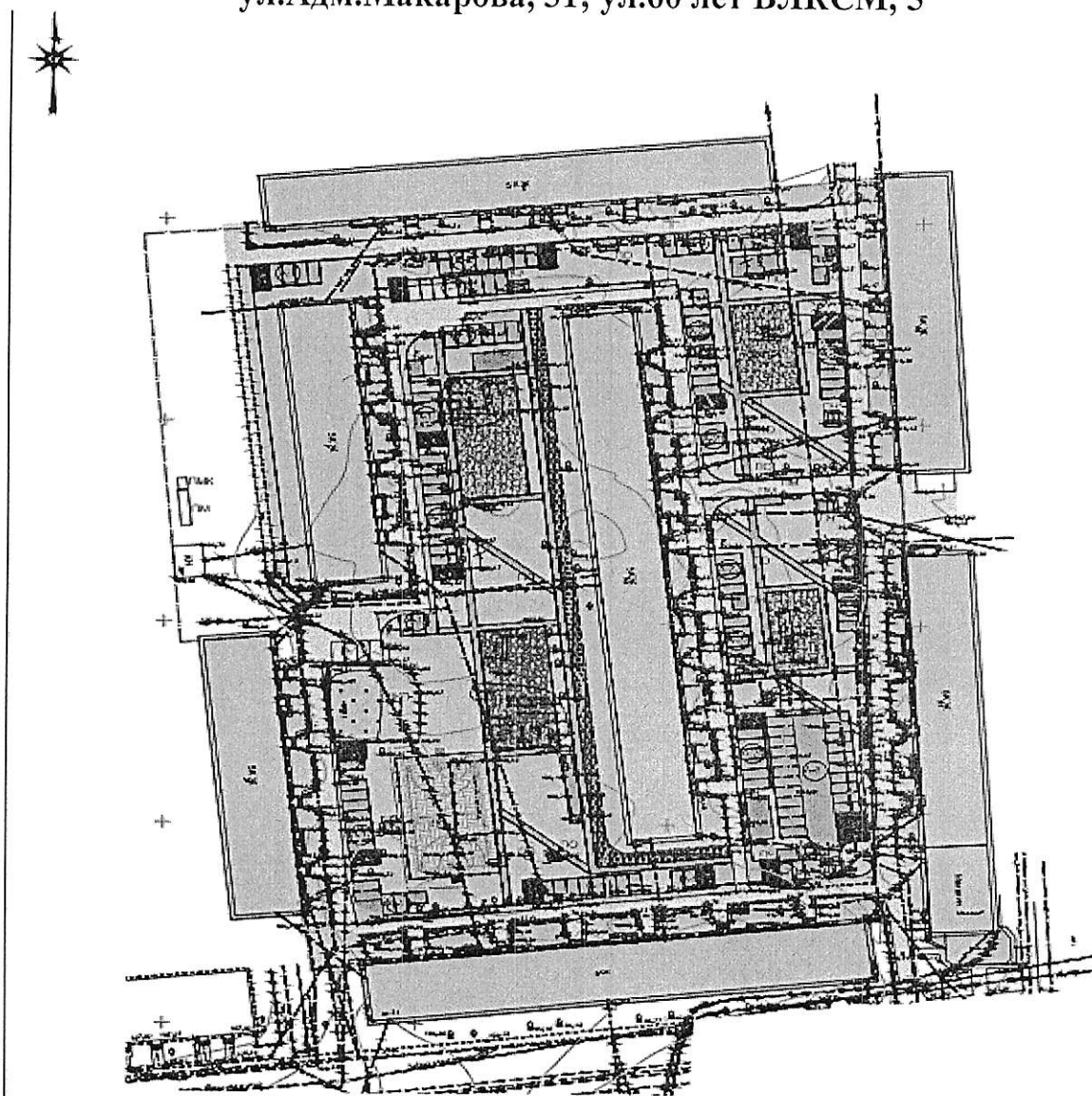
**1. Благоустройство дворовой территории ул.Воровского, 45-47;
ул.Бутова, 91 в г.о.г.Кулебаки**



Дворовая территория многоквартирных домов ул.Воровского, 45-47; ул.Бутова, 91, расположена в центральной части города Кулебаки на пересечении центральных автомобильных дорог ул. Воровского –ул.Бутова. Общая площадь дворовой территории -5000м², на которой расположены многоквартирные жилые дома в кол-ве 3-х ед.Износ асфальтобетонного покрытия составляет 70%.

Планируется выполнить:
ремонт проездов – 2141,0м²
автостоянок – 638м²
установка МАФ:
скамейки – 16шт, урны -16шт;
ремонт колодцев -14шт
установка надкозырьковых светильников – 16шт

2. Благоустройство дворовой территории : ул.Воровского, 51,53,55;
ул.Адм.Макарова, 31; ул.60 лет ВЛКСМ, 5



Дворовая территория многоквартирных домов ул.Воровского, 51,53,55; ул. Адм. Макарова, 31; ул. 60 лет ВЛКСМ,5-47; расположена в центральной части города Кулебаки на пересечении центральных автомобильных дорог ул. Воровского –ул.Адм. Макарова. Общая площадь дворовой территории - 21860м², на которой расположены многоквартирные жилые дома в кол-ве 5-ти ед.Износ асфальтобетонного покрытия составляет 70%.

Планируется выполнить:

ремонт проездов – 2564м²

автостоянок – 495м²;

устройство тротуаров -90м²

установка МАФ:




скамейки – 20шт, урны -20шт;

ремонт колодцев -4шт

установка надкозырьковых светильников – 20шт.

Приложение 2
к постановлению
администрации городского округа
город Кулебаки
от 01.03.2018г № 453

1. Сквер по ул.60 лет ВЛКСМ





Главная идея проекта заключается в создании пространства, которое помогло бы нам погрузиться в эпоху ВЛКСМ. Сквер позиционируется, как временной портал. Проходя через него, мы можем посмотреть и изучить историю развития ВЛКСМ, а после вернуться в наше время.

Главным композиционным элементом сквера является малая архитектурная форма - фонтан. Были сохранены привычные пути перемещения по скверу, они же и стали гранями пятиконечной звезды. Объемно-планировочное решение сквера выполнено с учетом существующих скрытых систем сетей инженерно-технического обеспечения.

Территория сквера делится на 3 функциональные зоны: Зона спортивного отдыха с инвентарем «Workout»; Рекреационная зона с амфитеатром и фонтаном; Зона детской площадки.



Одним из акцентов служат треугольные клумбы около входов

2. Сквер ул.Гастелло



Близость ЗАГСа сделало сквер излюбленным местом для фотографирования молодоженов после возложения цветов к Вечному огню на пл. Победы. Планируется задать проекту художественной концепции сквера тему молодости, любви, верности, зарождающейся семьи. Площадь сквера ориентировочно 1350 кв.м., сквер имеет треугольную форму и стоит на пересечении ул. Гастелло и ул. Бутова.

3. Парк культуры и отдыха



Одно из наиболее важных общественных пространств на территории города Кулебаки - Парк культуры и отдыха.

Общая площадь парка – 111768 м² (11,2 га)

Уникальность парка состоит в том, что это один из немногих подобных рекреационных зон с сохранившимся природным ландшафтом. В парке находится пруд, площадью более 8 000 кв. метров, с подпорной стенкой длиной 168 метров, выполненной из кирпича. В центре пруда имеется островок, на который ведет легкий металлический мостик. На островке расположился детский городок с башенками, горкой, игровой комплекс «Корвет», песочница, скамеечки для отдыха. Парк имеет центральную аллею, вдоль которой идут пешеходные дорожки. В основном в парке растут сосны, березы, липы, осины.

Основная идея Концепции:

1. зонирование Парка в соответствии с потребностями различных возрастных и социальных групп населения (предусмотрены зоны: спортивная, культурная, игровая, прогулочная);

2. придание Парку уникальности при выборе дизайнерских решений. В рамках концептуального проекта, с целью комплексного подхода к реконструкции всех сфер этой территории: необходимо продолжить работы по благоустройству береговой линии пруда, установки сцены, игровых площадок и т.д.

4. Благоустройство улицы Адм.Макарова



Одной из наиболее посещаемой улиц города – является ул. Адм. Макарова, названная в честь русского военно-морского деятеля. На данной улице расположены учебные заведения, торговые центры, различные офисы, организации, недавно построенный Храм.

Объект является территорией общего пользования, территория в настоящее время используется под стихийную автостоянку и неорганизованный подъезд к объектам торговли, расположенным на 1-м этаже многоквартирных жилых домов, отсутствуют газоны и цветочное оформление, организовано частичное освещение, пешеходные зоны находятся в неудовлетворительном состоянии.

Планируется организация благоустроенных парковок, устройство проездов-дублеров, устройство тротуаров, цветочное оформление, оборудование детских площадок

