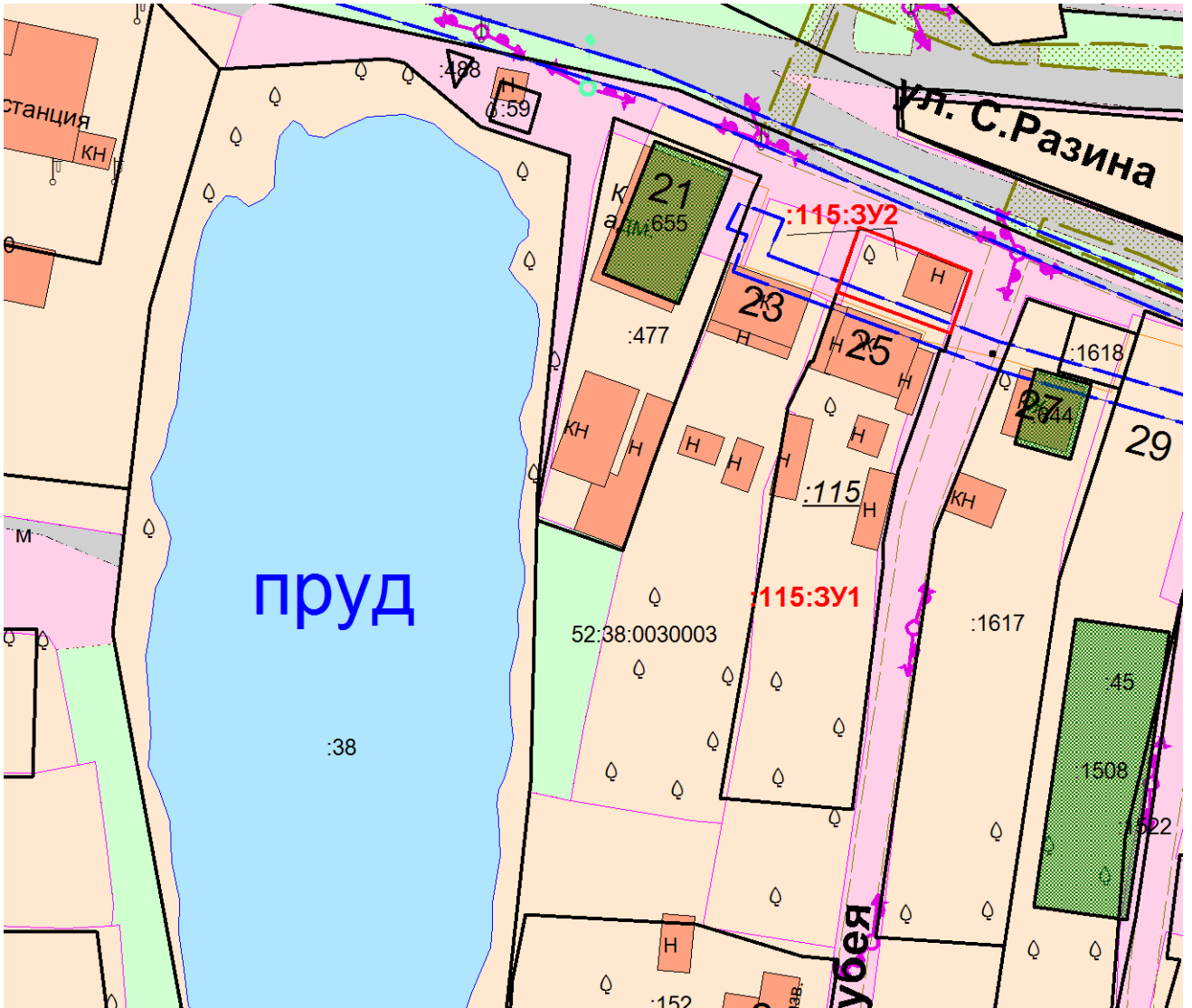




СХЕМА РАЗДЕЛА ЗЕМЕЛЬНОГО УЧАСТКА
КАДАСТРОВЫЙ НОМЕР ИСХОДНОГО ЗЕМЕЛЬНОГО УЧАСТКА: 52:38:0030003:115
Адрес исходного земельного участка: Российская Федерация, Нижегородская область,
городской округ город Кулебаки, г.Кулебаки, ул.Степана Разина, д. 25



Условные обозначения	
	-граница образуемого земельного участка :115:3У2 площадью 172 кв.м
	-граница образуемого земельного участка :115:3У1 площадью 1328 кв.м.
Справочно: площадь застройки нежилого здания, расположенного в границах образуемого земельного участка :115:3У2 равна 51 кв.м.	

исполнитель: ООО «Кулебакикадастръёмка»
 директор:



Патрикеева Е.М.
 20.06.2022